



Prezydent Miasta Kołobrzeg

78-100 Kołobrzeg
ul. Ratuszowa 13
tel.: 94 35 51 510
fax: 94 35 23 769
e-mail: prezydent@post.pl
www.kolobrzeg.pl

Kołobrzeg, 20 sierpień 2020r.

GKL.6853.30.2020.V

**Miejskie Energetyka Ciepła
Sp. z o.o. w Kołobrzegu
ul. Kołłątaja 3
78-100 Kołobrzeg**
w imieniu której wystąpiła:
Elżbieta Klimek
reprezentująca firmę:
**Pracownia Projektowa
Inżynierii Środowiska
ul. Podgórna 9/3
75-320 Koszalin**

Dotyczy: pisma z dnia 24.07.2020r. (data wpływu do tut. urzędu 06.08.2020r.) w sprawie wyrażenia zgody na budowę sieci ciepłej wysokich parametrów w technologii preizolowanej w działkach nr 175/43 obręb 11, nr 122/2, nr 122/6, nr 122/10 obręb 18 do zespołu budynków mieszkalnych przy ul. Mazowieckiej 4 w Kołobrzegu.

Gmina Miasto Kołobrzeg wyraża zgodę na zaprojektowanie oraz umieszczenie budowę sieci ciepłej wysokich parametrów w technologii preizolowanej w **działce nr 175/43 obręb 11, nr 122/2, nr 122/6, nr 122/10 obręb 18 do budynku mieszkalnego przy ul. Mazowieckiej 4 w Kołobrzegu** pod nw. warunkami:

1. Przed planowanym zajęciem działek nr 175/43 obręb 11, nr 122/2, nr 122/6, nr 122/10 obręb 18 należy złożyć wniosek na prowadzenie robót, podając termin oraz powierzchnię zajęcia.
2. Do wniosku należy dołączyć projekt zabezpieczenia robót.
3. Trasa przebiegu sieci ciepłej zgodna z załączonym planem.
4. W przypadku odstępstwa lub zmiany trasy projektowanego urządzenia podanej w załączonym planie należy ponownie uzgodnić z Wydziałem Gospodarki Komunalnej i Lokalowej tut. Urzędu.
5. Ww. inwestycję należy wykonać zgodnie z wymaganiami określonymi w rozporządzeniu Ministra Transportu i Gospodarki Morskiej z dnia 2 marca 1999 r. w sprawie warunków technicznych, jakim powinny odpowiadać drogi publiczne i ich usytuowanie (Dz.U. z 2016r., poz. 124 t.j.).
6. **Zaprojektowanie urządzeń należy uzgodnić z projektantem budowy dróg przy ul. Mazowieckiej.**
7. **Umieszczenie urządzenia należy wykonać przed lub w trakcie planowanej budowy dróg przy ul. Mazowieckiej. Szczegółowe informacje na temat projektu oraz terminu realizacji zadania Inwestor uzyska w Wydziale Inwestycji i Rozwoju Miasta tut. Urzędu.**
8. Umieszczenie urządzeń w gruncie działki drogowej nr 175/43 obręb 11, nr 122/2, nr 122/6, nr 122/10 obręb 18 dopuszcza się wykopem otwartym z obowiązkiem odtworzenia i przywrócenia terenu do stanu pierwotnego.
9. Prace należy prowadzić zgodnie z ustawą o ochronie przyrody (Dz. U. z 2020r. poz. 55 t.j.).
10. Zakazuje się bez zgody właściciela gruntu wykonywania jakiegokolwiek wycinki drzew, krzewów, gałęzi itp.

11. Właściciel działki zwraca uwagę na możliwość istnienia na niej obcych urządzeń instalacyjnych, za uszkodzenie których całkowitą winę ponosi Inwestor z Wykonawcą.
12. Z chwilą zajęcia działki jw., Inwestor będzie obciążony opłatą za prowadzenie robót na ww. działce.
13. Z chwilą umieszczenia urządzenia na ww. działce, Inwestor będzie obciążany opłatą roczną zgodnie z Zarządzeniem nr 134/15 Prezydenta Miasta Kołobrzeg z dnia 17.11.2015r. za umieszczenie urządzenia.
14. Niniejsze zezwolenie nie upoważnia do prowadzenia robót na działce nr 122/10 obręb 18 związanych z umieszczeniem ww. urządzeń.
15. Koszt naprawy nawierzchni po wykonanym umieszczeniu ww. urządzenia ponosi Inwestor.
16. Umieszczenie urządzenia niezgodnie z podanymi warunkami m. in. w przypadku nieuzasadnionego zajęcia większej powierzchni działki określonej zezwoleniem spowoduje naliczenie kar pieniężnych.

z up. PREZYDENTA MIASTA

Ewa Helechata
ZASTĘPCA PREZYDENTA

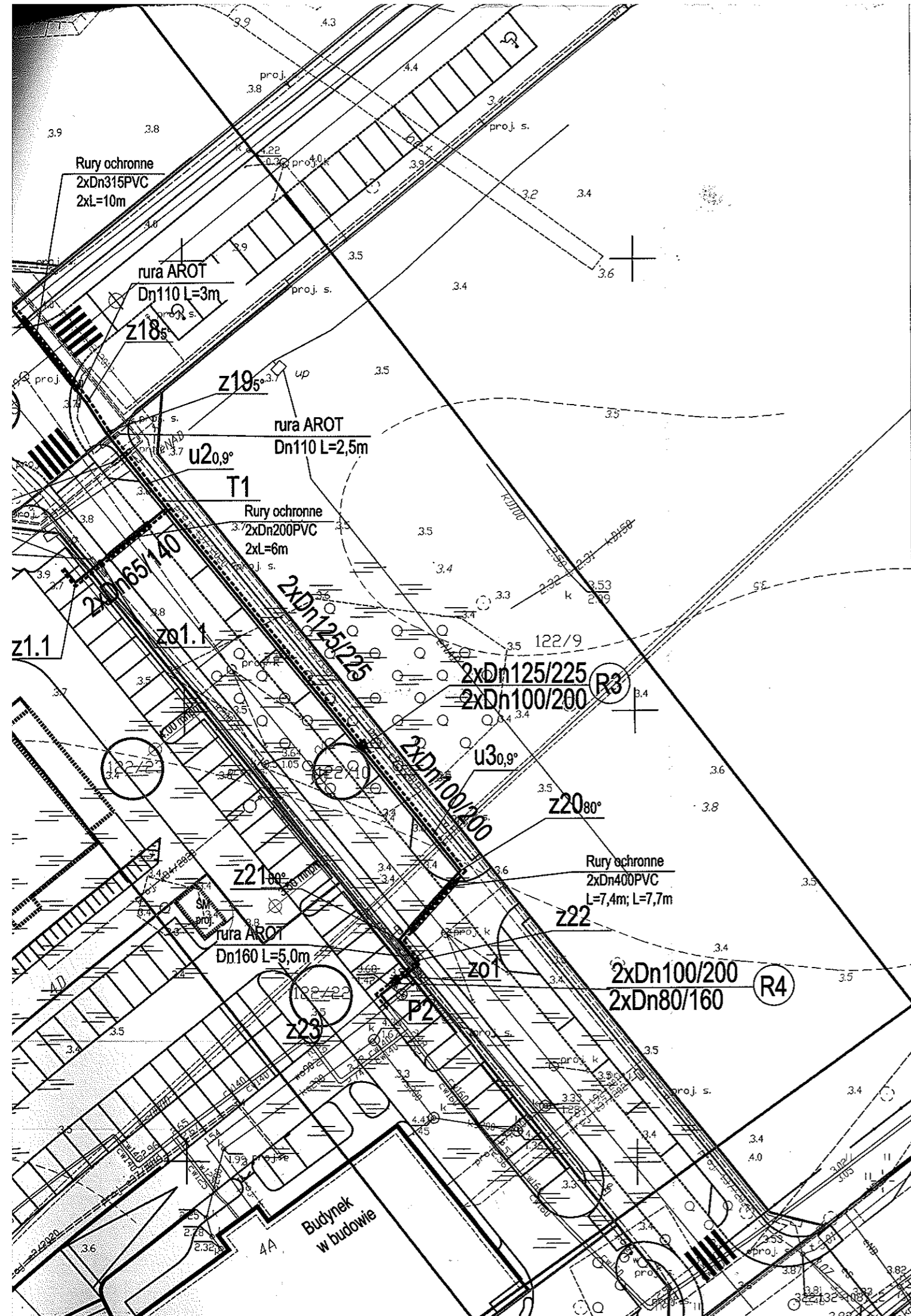
Otrzymują:

1. Miejskie Energetyka Ciepła Sp. z o.o. w Kołobrzegu, ul. Kołtątaja 3, 78-100 Kołobrzeg za pośrednictwem Elżbieta Klimek, Pracownia Projektowa Inżynierii Środowiska, ul. Podgórna 9/3, 75-320 Koszalin
2. Wydział Gospodarki Komunalnej i Lokalowej a/a











Załączniki:

1. Mapa z przebiegiem projektowanej sieci ciepłej w działce nr 175/43 obręb 11, nr 122/2, nr 122/6, nr 122/10 obręb 18 w Kołobrzegu.

skala 1:500



OZNACZENIA:

-  Proj. sieci cieplna z rur preizolowanych
-  P1, P2 Miejsca włączenia do istn. preizolowanej sieci cieplnej
-  z Proj. kolano preizolowane
-  R Proj. redukcja preizolowana
-  T1 Proj. trójnik preizolowany
-  zo1 Proj. zawór preizolowany
-  Granice działek
-  Istniejący ciepłociąg z rur preizolowanych
-  Zakres pomiaru
-  Koncepcja układu drogowego opracowana przez odrębną jednostkę projektową

*Zotocznik do pismie
znak: GK. 6853. 30.2020. V*

Urząd Miasta Kołobrzeg
Wydział Gospodarki
Komunalnej i Lokalowej
uzgodniłem

Oświadczenie:

Potwierdzam zgodność kopii mapy z oryginałem mapy do celów projektowych.

Klimek

PRACOWNIA PROJEKTOWA
INŻYNIERII ŚRODOWISKA

Koszalin, ulica Podgórna 9/3
tel/fax 094 348 60 80

Nr rys.	7	Obiekt BUDOWA OSIEDLWEJ SIĘCI CIEPŁOWNICZEJ		
		Adres Kołobrzeg ul. św. Macieja - ul. Mazowiecka		
Skala	1:500	Inwestor MEC KOŁOBRZEG		
		Temat Projekt zagospodarowania terenu		
proj.:	mgr inż. E. B. Klimek UAN/N/7210/315/86	specjalność instalacyjna w zakresie sieci ciepłych	.08.2020.	<i>Klimek</i>
opr.:	mgr inż. J. Szymańska UAN/N/7342/297/94	specjalność instalacyjna w zakresie sieci ciepłych	.08.2020.	<i>Szymańska</i>